


LEGENDA STÁVAJÍCÍCH SÍTÍ:



- VEDENÍ KANALIZACE JEDNOTNÉ - Ostravské vodovody a kanalizace a.s.
- VEDENÍ VODOVODU - Ostravské vodovody a kanalizace a.s. Och. pásmo 2,5m
- ZATRUBNĚNÝ TOK - Zyf - Povodí Odry
- SDĚLOVACÍ VEDENÍ - CETIN a.s.
- VEDENÍ VEŘEJNÉHO OSVĚTLENÍ - Ostravské komunikace a.s.
- OPTICKÁ TRASA - T-Mobile Czech Republic a.s.
- MIKROVLNNÉ SPOJE - T-Mobile Czech Republic a.s.
- VEDENÍ KOMUNIKAČNÍ SÍTĚ - Vodafone Czech Republic a.s.
- SDĚLOVACÍ VEDENÍ - OVAneť a.s.
- PODZEMNÍ VEDENÍ NN - ČEZ Distribuce a.s.
- VEDENÍ TEPELNÉ SÍTĚ - Veolia Energie ČR, a.s. Och. pásmo 2,5m

VÝKAZ BOURACÍCH PRACÍ

- VÝMĚRA ODSTRANĚNÝCH ŠKVÁROVÝCH PLOCH KRYTÝCH ORNICÍ - 3550m²
- MNOŽSTVÍ VYBOURANÝCH BETONOVÝCH OBRUB - 379,5+99,5m = CELKEM 479,0m



±0,000 = 241,810 m n.m.

VYPRACOVAL: Ing. Jiří Krasnovský		<div> FAKO spol. s r.o. Kotojedská 2588, 767 01 Krom.říž</div>	
ZODP. PROJEKTANT: Ing. Petr Kostka			
INVESTOR: SMO, Ostrava-Jih, Horní 791/3, 700 30 Ostrava-Hrabůvka		<div> OSTRAVA-JIH</div>	
MÍSTO STAVBY: Ostrava, k.ú. Hrabůvka, parc. č. 434/19			
ČÁST PD: Achitektonicko-stavební řešení		FORMÁT: 4xA4	
NÁZEV AKCE: Multifunkční hřiště s atletickým oválem a doskočištěm při ZŠ Krestova 36A, Ostrava - Hrabůvka		DATUM: 08/2024	
		STUPEŇ PD: DPS	
NÁZEV VÝKRESU: SITUAČNÍ VÝKRES BOURACÍCH PRACÍ		MĚŘITKO: 1:500	ČÍSLO VÝKRESU: C4